

Департамент образования Администрации города Екатеринбурга
Муниципальное автономное общеобразовательное учреждение
средняя общеобразовательная школа № 62
(МАОУ СОШ № 62)

Большакова ул., д. 18, Екатеринбург, Свердловская область, 620100
Тел.: (343) 301-19-09; e-mail: soch62@educkb.ru; <https://школа62.екатеринбург.рф/>
ОКПО 44652235; ОГРН 1026605397114; ИНН 6662078391/КПП 668501001

Начальнику
управления социальной политики № 27
по Ленинскому и Октябрьскому районам
города Екатеринбурга
Мусальниковой П. А.

Информационное письмо

Уведомляем вас, что в соответствии с приказом Министерства просвещения от 31.03.2025 № 253, письма Министерства образования от 16.01.2026 № 02-01-81/350 было добавлено приложение от 12.03.2026 №3/1 к Паспорту доступности объекта социальной инфраструктуры и предоставляемых на нем услуг от 15.03.2024 № 3.

Директор

Ж. В. Арбанова

Исполнитель

Специалист по ОТ

+7 904 989 23 91

/В. И. Голованова/



УТВЕРЖДАЮ
Директор МАОУ СОШ № 62

/Арбанова Ж.В./
(подпись / Ф.И.О.)
«12» марта 2026 года

ПАСПОРТ
доступности объекта социальной инфраструктуры
и предоставляемых на нем услуг

№ 3/1

«12» марта 2026 г.

1. Общие сведения об объекте

1.1. Вид (наименование) объекта: Муниципальное автономное общеобразовательное учреждение средняя общеобразовательная школа № 62

1.2. Полный почтовый адрес объекта:

620100, г. Екатеринбург, ул. Большакова . 18.

1.3. Сведения о размещении объекта:

отдельно стоящее здание (количество этажей): 3 этажа, 6372,1 кв. м,

часть здания _____ этаж (-а, -ей) (или на _____ этаже) _____ кв. м,

наличие прилегающего земельного участка (да/нет), 21 418,0 кв. м.

1.4. Год постройки здания 1980, последнего капитального ремонта: нет

1.5. Дата предстоящих плановых ремонтных работ:

текущего нет, капитального нет.

1.6. Сведения об организации, расположенной на объекте:

1.6.1. Наименование организации, расположенной на объекте:

полное наименование (по учредительным документам): Муниципальное автономное общеобразовательное учреждение средняя общеобразовательная школа № 62

сокращенное наименование (по учредительным документам): МАОУ СОШ № 62

1.6.2. Юридический адрес организации, телефон, электронная почта:

620100, г. Екатеринбург, ул. Большакова. 18., тел. (343) 301-19-09, soch62@eduekb.ru

1.6.3. Основание для пользования объектом (оперативное управление, аренда, собственность): оперативное управление.

1.6.4. Форма собственности объекта (государственная (федеральная, региональная), муниципальная, частная): муниципальная

1.6.5. Вышестоящая организация (наименование): Департамент образования Администрации г. Екатеринбурга

1.6.6. Юридический адрес вышестоящей организации, телефон, электронная почта: 620014, г. Екатеринбург, пр. Ленина 24а, тел.(343) 371-27-37, eduekb@ekadm.ru

2. Характеристика деятельности организации на объекте (по обслуживанию населения)

2.1. Сфера деятельности (социальная защита, занятость, здравоохранение, культура, образование, транспорт, информация и связь, физическая культура и спорт): организация отдыха детей и их оздоровление.

2.2. Категории обслуживаемого населения по возрасту (дети, взрослые, все возрастные категории): все возрастные категории

2.3. Категории обслуживаемых инвалидов (инвалиды, передвигающиеся на креслах-колясках, инвалиды с нарушением опорно-двигательного аппарата, инвалиды с нарушением зрения, инвалиды с нарушением слуха, инвалиды с умственными нарушениями): инвалиды с нарушением опорно-двигательного аппарата, инвалиды с нарушением зрения, инвалиды с нарушением слуха, инвалиды с умственными нарушениями

2.4. Виды услуг: услуга в сфере организации отдыха детей и их оздоровления.

2.5. Форма оказания услуг (на объекте, с длительным пребыванием, с проживанием, на дому, дистанционно): на объекте,

2.6. Плановая мощность:

посещаемость (количество обслуживаемых граждан в день): 150 детей;

вместимость 150;

пропускная способность 150.

2.7. Участие в исполнении индивидуальной программы реабилитации или абилитации инвалида (ребенка-инвалида) (да/нет): да.

3. Состояние доступности объекта и предоставляемых на нем услуг

3.1. Путь следования к объекту пассажирским транспортом (описать маршрут движения с использованием пассажирского транспорта) остановка общественного транспорта «Площадь Обороны», трамваи 3,6,10,20,21.

наличие адаптированного пассажирского транспорта к объекту: нет

3.2. Путь к объекту от ближайшей остановки пассажирского транспорта:

3.2.1. Расстояние до объекта от остановки транспорта: **300 метров.**

3.2.2. Время движения (пешком) **5-10 минут.**

3.2.3. Наличие выделенного от проезжей части пешеходного пути (да/нет): **да**

3.2.4. Перекрестки (перерегулируемые, регулируемые, регулируемые со звуковой сигнализацией, таймером, нет): **переход, регулируемый с таймером; пешеходный переход;**

3.2.5. Информация на пути следования к объекту (акустическая, тактильная, визуальная, нет): **нет**

3.2.6. Перепады высоты на пути (съезды с тротуара) (нет/есть (описать)): **есть, оборудованы съездами**

их обустройство для инвалидов, передвигающихся на креслах-колясках (нет/есть (описать)): **да**

3.3. Организация доступности объекта и предоставляемых на нем услуг для инвалидов¹

Номер строки	Категория инвалидов (вид нарушения)	Вариант организации доступности строки объекта и предоставляемых на нем услуг ²
1.	Все категории инвалидов и маломобильных групп населения ³	Б
2.	в том числе инвалиды:	
3.	передвигающиеся на креслах-колясках	Б
4.	с нарушением опорно-двигательного аппарата	Б
5.	с нарушением зрения	Б
6.	с нарушением слуха	А
7.	с умственными нарушениями	А

¹ С учетом СП 35-101-2001, СП 31-102-99.

² Указывается один из вариантов:

«А» (доступность всех зон и помещений (универсальная);

«Б» (специально выделенные для инвалидов участки и помещения);

«ДУ» (дополнительная помощь сотрудника, услуги на дому, дистанционно);

«Нет» (не организована доступность).

³ Указывается худший из вариантов ответа.

3.4. Состояние доступности основных структурно-функциональных зон объекта

Номер строки	Основные структурно-функциональные зоны	Состояние доступности объекта для основных категорий инвалидов ⁴						Для всех категорий маломобильных групп населения ⁵
		К (для передвигающих на креслах-колясках)	О (с нарушениями опорно-двигательного аппарата)	С (с нарушениями зрения)	Г (с нарушениями слуха)	У (с умственными нарушениями)	У	
1.	Территория, прилегающая к зданию (участок)	ДП	ДП	ДП	ДП	ДП	ДП	ДП
2.	Вход (входы) в здание	ДП	ДП	ДП	ДП	ДП	ДП	ДП
3.	Путь (пути) движения внутри здания, включая пути эвакуации	ДУ	ДЧ	ДУ	ДП	ДП	ДП	ДУ
4.	Зона целевого назначения здания (целевого посещения объекта)	ДУ	ДЧ	ДУ	ДП	ДП	ДП	ДУ
5.	Санитарно-гигиенические помещения	ДП	ДП	ДУ	ДП	ДП	ДП	ДУ
6.	Система информации и связи (на всех зонах)	ДП	ДП	ДУ	ДП	ДП	ДП	ДУ
7.	Пути движения к объекту (от остановки транспорта)	ДП	ДП	ДП	ДП	ДП	ДП	ДП
8.	Все зоны и участки ⁶	ДУ	ДЧ	ДУ	ДП	ДП	ДП	ДУ

Итоговое заключение о состоянии доступности объекта и предоставляемых на нем услуг: допустимо условно для категорий инвалидов К, С; доступен частично для категорий инвалидов О; полностью доступно для категорий инвалидов Г, У.

⁴ Указывается:

ДП – доступно полностью (доступность для всех категорий инвалидов и других маломобильных групп населения);

ДЧ – доступно частично (доступность мест целевого назначения для отдельных категорий инвалидов);

ДУ – доступно условно (организация помощи сотрудниками организации или иной альтернативной формы обслуживания (на дому, дистанционно, иное));

нет – недоступно (не предназначен для посещения инвалидами и другими маломобильными группами населения).

⁵ Указывается худший из вариантов ответа.

⁶ Указывается худший из вариантов ответа.

4. Управленческое решение

4.1. Рекомендации по адаптации основных структурно-функциональных зон объекта:

Номер строки	Основные структурно-функциональные зоны	Рекомендации по адаптации объекта (вид работы) ⁷			Технические решения невозможны – организация альтернативной формы обслуживания
		не нуждается (доступ обеспечен)	ремонт (текущий, капитальный), оснащение оборудованием	Индивидуальное решение с техническими средствами реабилитации	
1.	Территория, прилегающая к зданию (участок)		Оснащение тактильными дорожками	Оснащение территории звуковыми оповещателями,	
2.	Вход (входы) в здание	+			
3.	Путь (пути) движения внутри здания, включая пути эвакуации			Оснащение территории звуковыми оповещателями,	
4.	Зона целевого назначения здания (целевого посещения объекта)			Оснащение территории звуковыми оповещателями,	
5.	Санитарно-гигиенические помещения			Переоборудование туалетов 3 этажа	
6.	Система информации и связи (на всех зонах)			Установка знаков доступности: тактильные таблички, знаки и мнемосхемы. Информационные и предупреждающие знаки Информационные табло и	

⁷ Указываются конкретные рекомендации по каждой структурно-функциональной зоне.

				таблички. Дублирование основной информации рельефно-точечным шрифтом Брайля	
7.	Пути движения к объекту (от остановки транспорта)	-		Оснащение территории звуковыми оповещателями, Установка знаков доступности: тактильные таблички, знаки и мнемосхемы. Информационные предупредительные знаки Информационные табло и таблички. Дублирование основной информации рельефно-точечным шрифтом Брайля	
8.	Все зоны и участки				


4.2. Период проведения работ: 2024-2028 год

в рамках исполнения (указать наименование программы или плана мероприятий по адаптации основных структурно-функциональных зон объекта): плана мероприятий по адаптации основных структурно-функциональных зон объекта МАОУ СОШ № 62

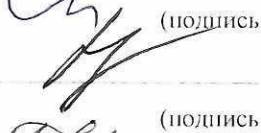
4.3. Ожидаемый результат (по состоянию доступности объекта) после выполнения работ по адаптации основных структурно-функциональных зон объекта: доступно условно для категорий инвалидов К; доступно частично для категорий инвалидов С, доступно полностью для категорий инвалидов О, Г, У.

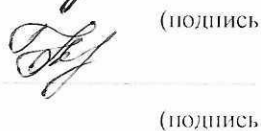
5. Паспорт доступности объекта социальной инфраструктуры и предоставляемых на нем услуг (далее – Паспорт доступности объекта) разработан комиссией по проведению обследования и паспортизации объекта социальной инфраструктуры и предоставляемых на нем услуг (далее – Комиссия):

Председатель Комиссии:

 / Арбачева Н.В.
(подпись / Ф.И.О.)

Члены Комиссии:

 / Рожнова Н.Н.
(подпись / Ф.И.О.)

 / Тсеговалова В.В.
(подпись / Ф.И.О.)

/ _____
(подпись / Ф.И.О.)

6. Копия Паспорта доступности объекта направлена _____ (дата)

в Управление социальной политики № 27

(наименование территориального отраслевого исполнительного органа государственной власти Свердловской области – управления социальной политики Министерства социальной политики Свердловской области)

для размещения информации о состоянии доступности объекта социальной инфраструктуры и предоставляемых на нем услуг для инвалидов и других маломобильных групп населения Свердловской области в автоматизированной информационной системе «Доступная среда Свердловской области» в информационно-телекоммуникационной сети «Интернет».